

Factura Pequeño Contribuyente

MARTHA DANIELA, MORALES JUÁREZ
Nit Emisor: 54838347
MDMJ
18 AVENIDA C 8-89 COLONIA VENEZUELA, 2 zona 21, Guatemala,
GUATEMALA
NIT Receptor: 3440958
Nombre Receptor: INSTITUTO GEOGRAFICO NACIONAL, INGENIERO
ALFREDO OBIOLS GOMEZ
Dirección comprador: AVENIDA LAS AMÉRICAS 5-76 ZONA 13,
GUATEMALA

NÚMERO DE AUTORIZACIÓN:
9ABDC8D1-97EC-4B7F-8F88-49EBC110E88C
Serie: 9ABDC8D1 Número de DTE: 2548845439
Numero Acceso:

Fecha y hora de emisión: 31-ago-2024 09:41:20
Fecha y hora de certificación: 01-ago-2024 09:41:20

#No	B/S	Cantidad	Descripción	Precio/Valor unitario (Q)	Descuentos (Q)	Otros Descuentos(Q)	Total (Q)	Impuestos
1	Servicio	1	Pago de honorarios por servicios profesionales prestados al Instituto Geográfico Nacional, Ingeniero Alfredo Obiols Gómez, del Ministerio de Agricultura, Ganadería y Alimentación durante el periodo correspondiente del 01 de agosto de 2024 al 31 de agosto de 2024, según Contrato Administrativo número 2024-202-4-16-1, Acuerdo Ministerial de Aprobación número RH-029-202-4-2024.	8,250.00	0.00	0.00	8,250.00	
TOTALES:				0.00	0.00	0.00	8,250.00	

CANCELADO

* No genera derecho a crédito fiscal

Datos del certificador
Superintendencia de Administración Tributaria NIT: 16693949


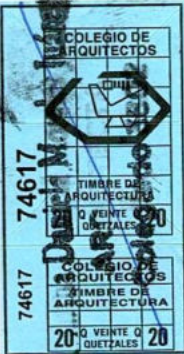


Razón: que se registra para hacer constar que la factura que precede, Serie: 9ABDC8D1 Número DTE: : 2548845439de fecha 31 de agosto de 2024 emitida por Martha Daniela Morales Juárez, ampara el pago por servicios profesionales; correspondiente al mes de agosto del año 2024, según contrato Administrativo número 2024-202-4-16-1 y Acuerdo Ministerial de Aprobación número RH-029-202-4-2024 Conste. Guatemala, 31 de agosto de 2024.

F.
Martha Daniela Morales Juárez
DPI: 2675942320101

F.
Firma y sello del Responsable de la Verificación de los Servicios Contratados
Ing. Vinicio Robles Peretia
Jefe de la División de Fotogrametría
Instituto Geográfico Nacional

F.
Ing. Agr. Daunno Walther Chew Davila
Director
Instituto Geográfico Nacional -IGN-



"Contribuyendo por el país que todos queremos"

		Identificador Documento del Verificador Integrado No: 1722527571999	Fecha de Generación: Aug 1, 2024, 9:52 AM
Detalle de Documentos			
Tipo Documento:	FEL		
Fecha Emisión:	31/08/2024 09:41:20		
Emisor:	54838347		
Agente de Retención:	No es agente de retención.		
Establecimiento:	MDMJ		
Receptor:	3440958-INSTITUTO GEOGRAFICO NACIONAL, INGENIERO ALFREDO OBIOLS GOMEZ		
Monto Total:	GTQ GTQ 8250.000000		
No. de Acceso:	0		
Autorización:	9ABDC8D1-97EC-4B7F-8F88-49EBC110E88C		
Serie:	9ABDC8D1		
Número del DTE:	2548845439		
Acuse de recibido:	FCID202420240801T09:41:2106:009ABDC8D197EC4B7F8F8849EBC110E88C		
Fecha de la consulta:	01/08/2024 09:52:45		
Estado:	Activo		



SITUACIÓN DEL CONTRIBUYENTE:

NO PRESENTA INCUMPLIMIENTOS

Al 01/08/2024 09:52:53



CONTRIBUYENTE Y/O EMISOR	
NIT	54838347
NOMBRE	MARTHA DANIELA, MORALES JUÁREZ
RESUMEN	
TIPO DE INCUMPLIMIENTO	
¡FELICITACIONES! NO PRESENTA INCUMPLIMIENTOS TRIBUTARIOS	
El no presentar incumplimientos, no garantiza que el contribuyente pueda obtener la "Solvencia Fiscal", ya que el proceso de emisión de la misma, considera otras obligaciones no incluidas en el Verificador Integrado.	

Para actualizar tus Datos de RTU, así como verificar el detalle de las declaraciones presentadas puedes hacerlo en Agencia Virtual ingresando Usuario y Contraseña, si aún no tienes tu contraseña, ingresa a <https://portal.sat.gob.gt/portal/> selecciona Agencia Virtual en la opción "Solicitar Usuario", luego preséntate a una Agencia u Oficina Tributaria o llama al Contac Center de la SAT, teléfono 1550.



Verifique la validez de la presente consulta



**EL INFRASCRITO SECRETARIO DEL
COLEGIO DE ARQUITECTOS DE GUATEMALA**

CERTIFICA

Que segun consta en los registros de los Profesionales Colegiados, aparece inscrito el
(la)

ARQUITECTO(A)

MARTHA DANIELA MORALES JUAREZ


Numero de colegiado: 3802 y goza de los derechos y obligaciones que la Ley de
Colegiacion Profesional Obligatoria confiere a los miembros activos de este Colegio.
Fecha de Colegiacion: 12/07/2011

Esta certificacion tiene vigencia hasta el: 31/03/2025

Ley de Colegiacion Profesional Obligatoria, Decreto Numero 72-2001, emitido por el Congreso de la Republica
de Guatemala "Articulo 6. Perdida de la calidad de activo. La insolvencia en el pago de tres meses vencidos,
determina, sin necesidad de declaratoria previa, la perdida de la calidad de colegiado activo, la que se recupera
automaticamente, al pagar las cuotas debidas."

**Para los usos legales que al interesado convenga, se extiende la presente
certificacion, en la ciudad de Guatemala, el 21 de marzo de 2024.**


Arq. Dafne Adriana Acevedo Quintanilla
Colegiado activo No. 1839
Secretario Junta Directiva 2022-2024


El colegiado indicado en la presente
certificación, firma y sella en constancia de
su autenticidad y de la responsabilidad que
asume por el uso que pueda dársele.

Martha Daniela Morales Juárez
ARQUITECTA
Colegiado 3802

Hora de Generacion: 21/03/2024 16:50:56

Elaborado Por: V

2ac972661e69faba36c5cde1633ce2f8

Asunto:

0 Calle 15-70, Colonia El Maestro, Zona 15. Guatemala, C.A. (01015)

PBX: (502)2245-2424

servicio_colegiados@colegiodearquitectos.org.gt
www.colegiodearquitectos.org.gt



INFORME MENSUAL DE ACTIVIDADES REALIZADAS

No. Contrato Administrativo		2024-202-4-16-1
No. De Acuerdo Ministerial de Aprobación de Contrato:		RH-029-202-4-2024
Tipo de Servicios:		Profesionales
Nombres y apellidos de la persona contratista:		Martha Daniela Morales Juárez
Plazo de Contratación	Del: 16/ 04/ 2024	Al: 31/ 08/ 2024
Período de este Informe:	Del: 01/ 08/ 2024	Al: 31/ 08/ 2024
Monto a Pagar: Ocho mil doscientos cincuenta Quetzales		Q. 8,250.00
Prestados en:		Instituto Geográfico Nacional, Ingeniero Alfredo Obiols Gómez

Señor Ministro de Agricultura, Ganadería y Alimentación:

A continuación, se detallan las actividades y avances gestionados durante el periodo de la contratación:

Descripción de actividades según TDR	Informes de actividades realizadas	Avance	
		Cuantitativo	Cualitativo
1) Servicios profesionales para colaborar en el proceso de escaneo semifotogramétrico digital de fotografía aérea antigua de áreas asignadas además de la ubicación geográfica de dicho escaneo.	Colaboré con servicios profesionales en los procesos de búsqueda, selección de fotografías aéreas de película antigua del área urbana del municipio de El Tejar del departamento de Chimaltenango.	100%	Finalizado
2) Servicios profesionales para colaborar en la vectorización de la hidrología, altimetría, planimetría, vegetación y todo lo referente a la información cartográfica del mapa de líneas a escala 1:10,000.	Colaboré con servicios profesionales en la vectorización de mapa de líneas escala 1:10,000 de la hoja del municipio de Patzún del departamento de Chimaltenango. Este proceso se lleva a cabo mediante el uso del software AutoCAD vectorizando cuidadosamente los	100%	Finalizado

	<p>detalles Planimétricos (camino pavimentado, veredas, roderas, muros, cercos, puentes, construcciones). Altimetría (curvas de nivel) Toponimia (nombres geográficos) Hidrografía (ríos, quebradas y cauces).</p>		
3) Servicios profesionales para colaborar con actividades relacionadas a la generación de curvas de nivel mediante el programa AutoCad Lan Desktop para el mapa asignado utilizando el modelo de elevación digital (DEM).	Colaboré con servicios profesionales en el proceso donde se genera el modelo digital de elevación (DEM) en versión preliminar el cual representa la superficie del área cubierta de la cabecera municipal de Patzún del departamento de Chimaltenango.	100%	Finalizado
4) Servicios Profesionales para colaborar con el proceso de verificación y correcciones de la digitalización del mapa de línea que sea asignada.	Colaboré con servicios Profesionales en la edición y corrección de mapa escala 1:10,000 de la hoja del municipio de Chiquimulilla No.2 del departamento de Santa Rosa. Este proceso se lleva a cabo mediante el uso del software AutoCAD revisando y corrigiendo cuidadosamente los detalles Planimétricos mediante la utilización de Ortofotos aplicando el conjunto de normas establecidas necesarias para obtener información geográfica confiable y precisa. La revisión de detalles se realizará en el orden siguiente y de acuerdo a las especificaciones para la representación de cada uno de los elementos. Planimetría (camino pavimentado, veredas, roderas, muros, cercos,	100%	Finalizado

	puentes, construcciones). Altimetría (curvas de nivel) Toponimia (nombres geográficos) Hidrografía (ríos, quebradas y cauces).		
5) Otras actividades relacionadas con el servicio contratado o que le sean asignadas por la autoridad superior.	Colaboré con tramites de compras y servicios para la División de Fotogrametría	100%	Finalizado

El presente informe describe lo actuado por la suscrita en cumplimiento a las actividades desarrolladas durante el periodo de la contratación, y acorde a los términos de referencia de la misma.

Atentamente,

(F) 
 Martha Daniela Morales Juárez
 DPI: 12675942320101
 Celular: 55956008

Se hace constar que las actividades descritas en este informe responden a lo estipulado en el contrato administrativo y sus respectivos términos de referencia, y se encuentran recibidos de conformidad, por lo que autorizo a quién corresponda, para que procedan al trámite de pago de los honorarios correspondientes.

(F) 
 Ing. Vinicio Robles Pereira
 Firma y sello de la División de Fotogrametría
 Instituto Geográfico Nacional
 Verificación de los Servicios Contratados



(F) 
 Ing. Agr. Daunno Walther Chew Dávila
 Director
 Instituto Geográfico Nacional -IGN-



INFORME FINAL DE ACTIVIDADES REALIZADAS

No. Contrato Administrativo		2024-202-4-16-1
No. De Acuerdo Ministerial de Aprobación de Contrato:		RH-029-202-4-2024
Tipo de Servicios:		Profesionales
Nombres y apellidos de la persona contratista:		Martha Daniela Morales Juárez
Plazo de Contratación	Del: 16/ 04/ 2024	Al: 31/ 08/ 2024
Período de este Informe:	Del: 16/ 04/ 2024	Al: 31/ 08/ 2024
Monto a Pagar: Treinta y siete mil ciento veinticinco Quetzales.		Q. 37,125.00
Prestados en:		Instituto Geográfico Nacional, Ingeniero Alfredo Obiols Gómez

Señor Ministro de Agricultura, Ganadería y Alimentación:

A continuación, se detallan las actividades y avances gestionados durante el periodo de la contratación:

Descripción de actividades según TDR	Informes de actividades realizadas	Avance	
		Cuantitativo	Cualitativo
1) Servicios profesionales para colaborar en el proceso de escaneo semifotogramétrico digital de fotografía aérea antigua de áreas asignadas además de la ubicación geográfica de dicho escaneo.	Colaboré del 16 de abril al 31 de agosto del 2024, con servicios profesionales en los procesos de búsqueda escaneo y georreferenciación de fotografías de película antigua del área urbana del municipio de El Tejar del departamento de Chimaltenango.	100%	Finalizado
2) Servicios profesionales para colaborar en la vectorización de la hidrología, altimetría, planimetría, vegetación y todo lo referente a la información cartográfica del mapa de líneas a escala 1:10,000.	Colaboré del 16 de abril al 31 de agosto del 2024, con servicios profesionales en la vectorización de mapa de líneas escala 1:10,000 de la hoja del municipio de Patzún del departamento de Chimaltenango. Vectorizado cuidadosamente los detalles Planimétricos Altimetría Toponimia Hidrografía	100%	Finalizado
3) Servicios profesionales para colaborar con actividades relacionadas a la generación de cuervas de nivel mediante el programa AutoCad Lan Desktop para el mapa asignado utilizando el modelo de elevación digital (DEM).	Colaboré del 16 de abril al 31 de agosto del 2024, con servicios profesionales en el proceso donde se genera el modelo digital de elevación (DEM) del área cubierta de la cabecera municipal de Patzún del departamento de Chimaltenango.	100%	Finalizado
4) Servicios Profesionales para	Colaboré del 16 de abril al 31	100%	Finalizado

colaborar con el proceso de verificación y correcciones de la digitalización del mapa de línea que sea asignada.	de agosto del 2024, con servicios Profesionales, en la edición y corrección de mapa escala 1:10,000 de la hoja del municipio de Chiquimulilla No.2 del departamento de Santa Rosa. revisando y corrigiendo cuidadosamente los detalles Planimétricos Altimetría Toponimia Hidrografía		
5) Otras actividades relacionadas con el servicio contratado o que le sean asignadas por la autoridad superior.	Colaboré del 16 de abril al 31 de agosto del 2024, con tramites de compras y servicios, elaboración de planos, para la División de Fotogrametría	100%	Finalizado

Resultado de la prestación de los servicios:

Con los servicios prestados se obtuvo fotografía escaneada y georreferenciada de película antigua, del municipio del Tejar departamento de Chimaltenango, se obtuvo mapa de hoja 10,000 del municipio de Patzún del departamento de Chimaltenango, se obtuvieron la generación de curvas de nivel del municipio de Patzún del departamento de Chimaltenango, al igual en la verificación se obtuvo la corrección y edición de la hoja 10000 del municipio de Chiquimulilla No.2. del departamento de Santa Rosa.

El presente informe describe lo actuado por la suscrita en cumplimiento a las actividades desarrolladas durante el periodo de la contratación, y acorde a los términos de referencia de la misma.

Atentamente,

(F) 
 Martha Daniela Morales Juárez
 DPI: 12675942320101
 Celular: 55956008

Se hace constar que las actividades descritas en este informe responden a lo estipulado en el contrato administrativo y sus respectivos términos de referencia, y se encuentran recibidos de conformidad, por lo que autorizo a quién corresponda, para que procedan al trámite de pago de los honorarios correspondientes.

(F) 
 Firma y sello del Director o Viceministerio
 que suscribió el contrato administrativo
 Inga. Marissa Montepeque Sierra
 VICEMINISTRA DE SANIDAD AGROPECUARIA Y REGULACIONES
 MINISTERIO DE AGRICULTURA, GANADERÍA Y ALIMENTACIÓN



(F) 
 Firma y sello del Responsable de la
 Verificación de los Servicios Contratados
 Ing. Vinicio Robles Parra
 Jefe de la División de Fotogrametría
 Instituto Geográfico Nacional

